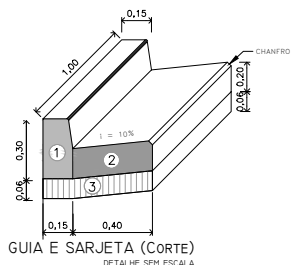
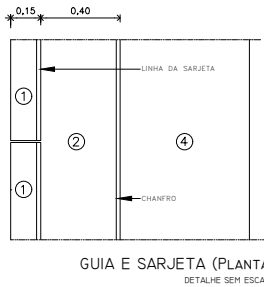
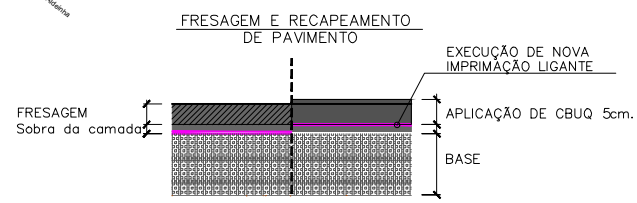
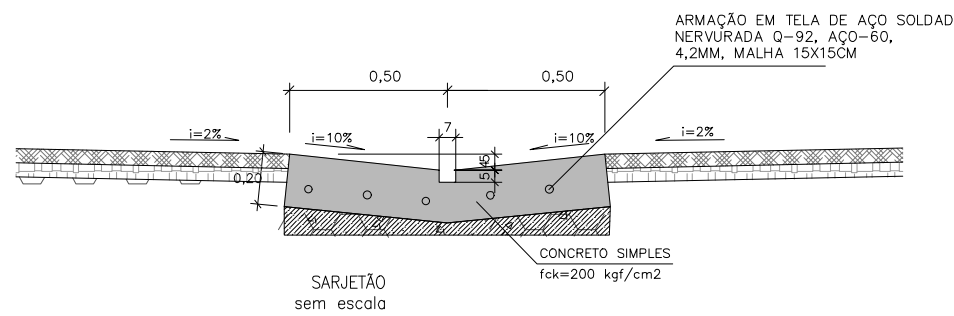


Informações Recapeamento	
Local: Estrada João Fasoli	
Extensão: 1.008,83 m	
Largura média: 9,82 m	
Área Média: 9.906,71 m²	
Reparo de Guia: 278,5 m	
Reparo de Sarjeta: 451,74 m	
Levantamento de PV: 18 unid	

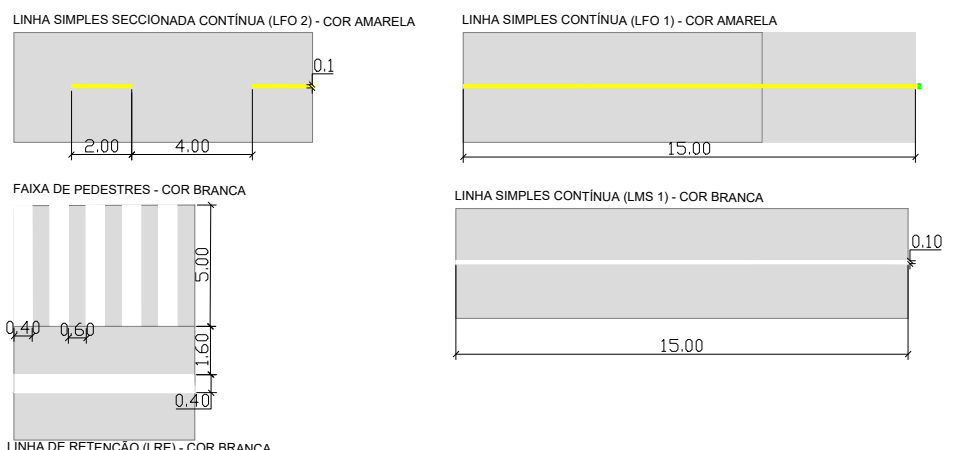
- REPARAR
- GUIA
- PV
- SARJETA E SARJETÃO
- BLD



- 1 GUIA DE CONCRETO TIPO PMSP
- 2 SARJETA DE CONCRETO
- 3 LASTRO DE CONCRETO
- 4 RUA



DETALHES TÍPICOS DE SINALIZAÇÃO HORIZONTAL ESCALA 1:100



PLANTA DE RECAPEAMENTO E SINALIZAÇÃO

ESCALA 1:750

Informações de sinalização	
Área de Faixa de Pedestre: 181,19 m²	
Área de Faixa seccionada: 42 m	
Área de Faixa contínua: 861,89 m	
Placa de Identificação: 5 unidades	

- GUIA
- PV
- SARJETA E SARJETÃO
- BLD
- PLACA DE IDENTIFICAÇÃO DA RUA

RESPONSÁVEL TÉCNICO: Fernando Ferreira Lima		SIGLA	VERIFICAÇÃO	APROVAÇÃO:
ENGENHEIRO CIVIL			/	/
CREA-SP: 5070695464-SP			/	/
MATRÍCULA: 53.469			/	/
DESENHISTA: Joyce Ester			/	/
PREFEITURA MUNICIPAL DE CARAPICUÍBA E SEU CONTEÚDO NÃO PODE SER COPIADO OU REVELADO A TERCEIROS. A LIBERAÇÃO OU A APROVAÇÃO DESTA DOCUMENTO NÃO EXIME A DETALHISTA DE SUA RESPONSABILIDADE SOBRE O MESMO.				
MUNICÍPIO DE CARAPICUÍBA				
ENDEREÇO: Estrada João Fasoli				
PROJETO BÁSICO DE RECAPEAMENTO E SINALIZAÇÃO				
ESCALA: INDICADA				
			FOLHA: 01/01	REVISÃO: 00